


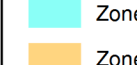


Commune d'Apt


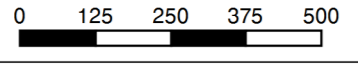


Zonage pluvial

Date	Indice	Modifications	Auteur	Visueur
14/03/2017	00	Premier établissement	CS	DE

Légende

Zonage_pluvial		Datage des plans détaillés
		Zone 1
		Zone 2
		Zone 3

	Planimétrie : Rattachée au Réseau Géodésique Français RGF93 Système de projection : Lambert 93 Altimétrie : Rattachée au système NGF - IGN69	
	1:12 500	

