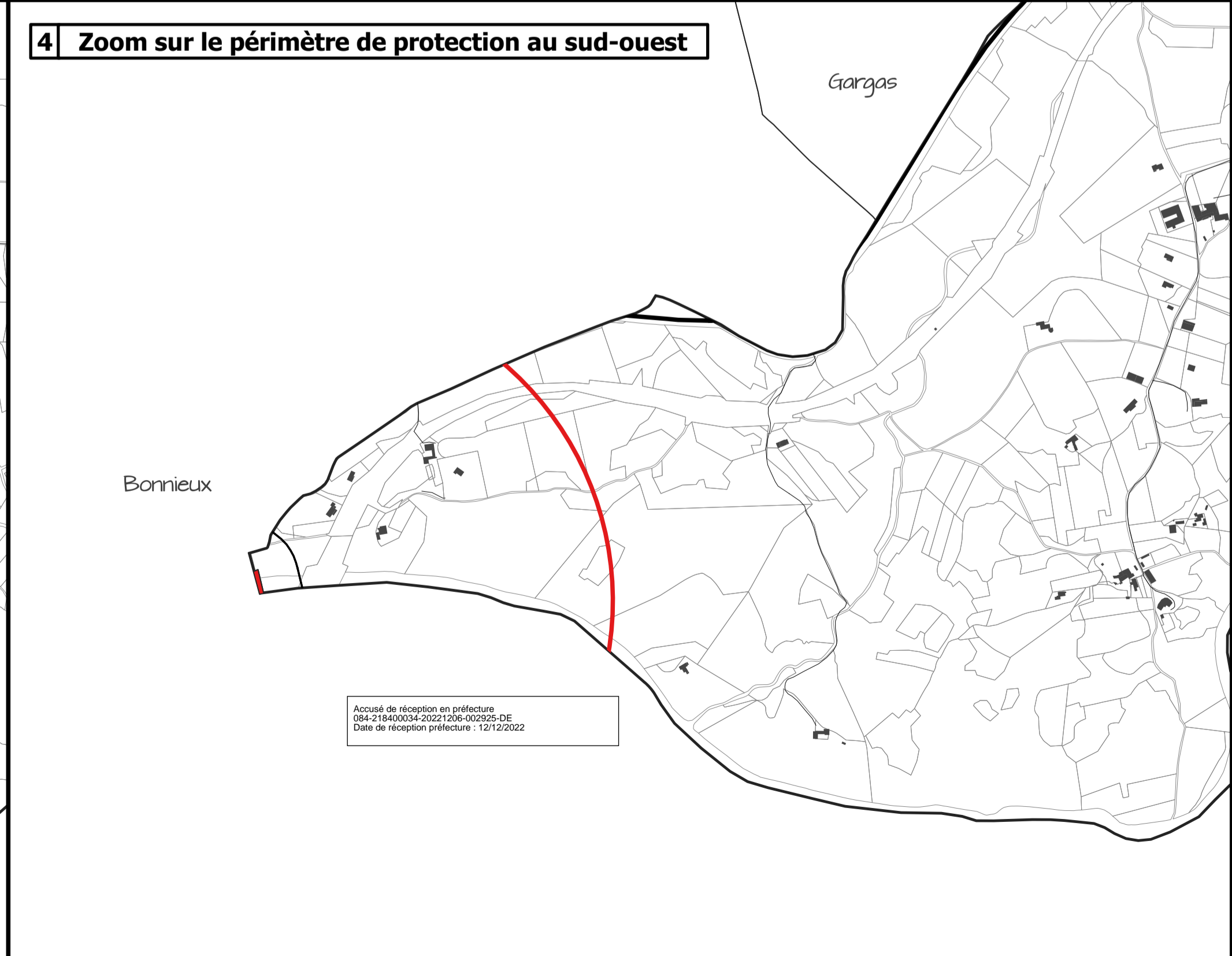
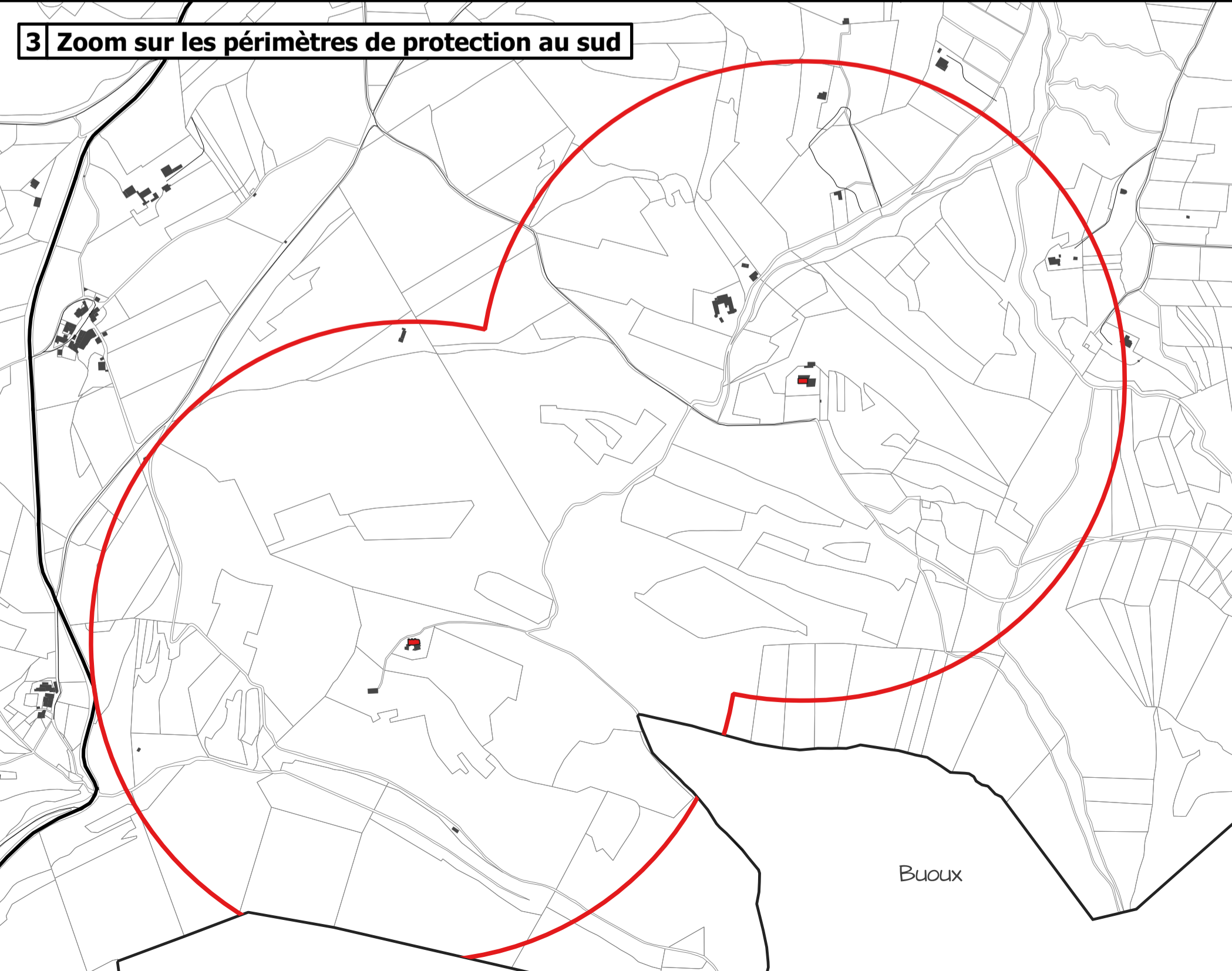
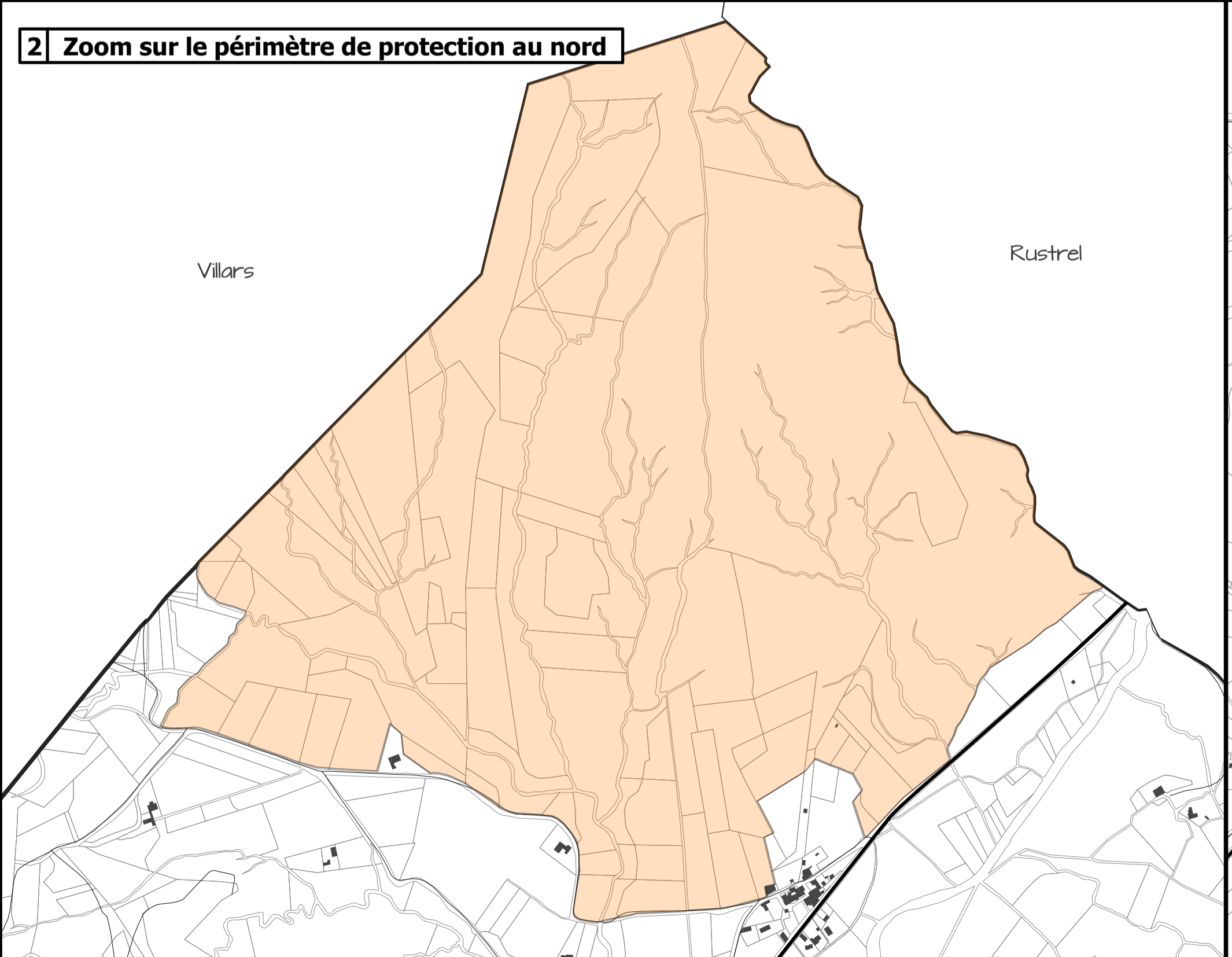


2 Documents graphiques

B. Périètres de protection

REVISION DU RLP
Prescrite par délibération du conseil municipal le 24/09/2019
Arrêtée par délibération du conseil municipal le 21/09/21
Approuvée par délibération du conseil municipal le

Le fond de plan cadastral figure sur ce document à titre d'information. Seule la représentation graphique du RLP dont les composantes figurent en légende a une valeur réglementaire. La commune n'est pas responsable des éventuelles erreurs du fond de plan cadastral qui doivent être signalées au service des impôts fonciers.



Accusé de réception en préfecture
084-21842034-20221206-00005-DE
Date de réception préfecture : 12/12/2022