

**EXTRAIT DU REGISTRE
DES DÉLIBÉRATIONS DU CONSEIL MUNICIPAL**

**Séance du jeudi 11 avril 2024
19 heures 00**



FC/CR
N° 003123

**Services Techniques -
Dénomination des
voies communales**

Publié le :

VOTES POUR : 32

VOTES CONTRE : 0

ABSTENTION(S) : 0

Le 11 avril 2024 à 19 heures 00 le Conseil Municipal, convoqué le 05 avril 2024, s'est réuni au nombre de ses membres prescrits par la Loi, dans la SALLE DU CONSEIL MUNICIPAL, sous la Présidence de Madame Véronique ARNAUD-DELOY, Maire de la Commune d'Apt.

ETAIENT PRÉSENTS : Mme Véronique ARNAUD-DELOY (Maire), M. Jean AILLAUD (1er adjoint), M. Cédric MAROS (3ème adjoint), Mme Gaëlle LETTERON (4ème adjointe), M. Frédéric SACCO (5ème adjoint), Mme Isabelle TAILLIER (6ème adjointe), M. Yannick BONNET (7ème adjoint), M. Patrick ESPITALIER (9ème adjoint), M. Jean-Louis CULO (Conseiller Municipal), M. Pierre DIDIER (Conseiller municipal), M. André LECOURT (Conseiller municipal), M. Pascal CAUCHOIS (Conseiller Municipal), M. Denis DEPAULE (Conseiller Municipal), M. Stéphane REBAUDI (Conseiller municipal), Mme Dominique SANTONI (Conseillère municipale), Mme Laurence GREGOIRE (Conseillère Municipale), M. Elhadji NDIOUR (Conseiller municipal), Mme Amélie LEBRETON (Conseillère municipale), Mme Célia BARBIER (Conseillère municipale), M. Dominique THEVENIEAU (Conseiller municipal), Mme Céline CELCE (Conseillère municipale), M. Henri GIORGETTI (Conseiller Municipal), M. Rémi ROLLAND (Conseiller municipal), M. Christophe CARMINATI (Conseiller Municipal), Mme Céline RIGOUARD (Conseillère Municipale), M. Jean-Marc DESSAUD (Conseiller municipal)

ONT DONNÉ PROCURATION : Mme Emilie SIAS (2ème adjointe) donne pouvoir à M. Jean AILLAUD, Mme Sylvie TURC (8ème adjointe) donne pouvoir à M. Frédéric SACCO, Mme Brigitte BENOIT DE SOLLIERS (Conseillère municipale) donne pouvoir à Mme Dominique SANTONI, Mme Sabrina HARCHACHE (Conseiller municipal) donne pouvoir à M. Patrick ESPITALIER, Mme Sandrine BEAUTRAIS (Conseillère Municipale) donne pouvoir à Mme Isabelle TAILLIER, M. Nathan SAIHI (Conseiller municipal) donne pouvoir à M. Yannick BONNET,

ABSENTS EXCUSÉS :

ABSENTS : Mme Julie BOVAS (Conseillère municipale),

La séance est ouverte, M. Yannick BONNET est nommé Secrétaire.

APT est majoritairement desservie par les infrastructures de dernière génération pour l'accès à internet (fibre optique et très haut débit (THD)). Plusieurs logements sont éligibles à cette nouvelle couverture.

Les différents opérateurs demandent qu'une adresse postale, par logement, soit mise en place afin que les logements éligibles puissent accéder à ces nouveaux services.

Or, nous constatons qu'un certain nombre de voies, pourtant ouvertes à la circulation publique, sont dépourvues de nom.

Il convient désormais de les nommer officiellement. Celles-ci feront l'objet d'une numérotation, en vue de faciliter le travail d'installation de THD.

Ces voies sont localisées sur les plans annexés à la présente délibération.

Vu, l'absence de nom de certaines voies ouvertes à la circulation publique ;

Vu, les plans annexés à la présente délibération.

Il est proposé au conseil municipal de modifier le tracé comme suit :

- Le tracé de « **Impasse Les Tapets** » débutant de la voie dite « Chemin des Tapets » sera redéfini comme représenté par le trait vert sur le plan cadastral ci-joint (1). Un numéro de voie a déjà été attribué à chaque logement.
- Le tracé de la « **Traverse Des Jean Jean** » débutant de la voie dite « Route de Rustrel » sera redéfini comme représenté par le trait vert sur le plan cadastral ci-joint (2). Un numéro de voie a déjà été attribué à chaque logement.
- Le tracé de la « **Rue du Parc Sollier** » débutant de la voie dite « Chemin des Oliviers » sera redéfini comme représenté par le trait vert sur le plan cadastral ci-joint (3).
- Le tracé de la « **Traverse du Parc Sollier** » débutant de la VC20 dite « Parc Sollier » sera redéfini comme représenté par le trait vert sur le plan cadastral ci-joint (4).
- Le tracé de l'« **Impasse du Parc Sollier** » débutant de la VC20 dite « Parc Sollier » sera redéfini comme représenté par le trait vert sur le plan cadastral ci-joint (5).
- Le tracé de l'« **Impasse Souleu Levent** » débutant de la voie dite « Avenue Jean Mermoz » sera redéfini comme représenté par le trait vert sur le plan cadastral ci-joint (6).
- Le tracé de l'« **Impasse de la Providence** » débutant de la voie dite « Chemin Providence » sera redéfini comme représenté par le trait vert sur le plan cadastral ci-joint (7). Un numéro de voie a déjà été attribué à chaque logement.
- Le tracé de la « **Rue Les jardins de Mermoz** » débutant de la voie dite « Avenue Jean Mermoz » sera redéfini comme représenté par le trait vert sur le plan cadastral ci-joint (8).
- Le tracé de l'« **Impasse Les jardins de Mermoz** » débutant de la voie dite « Rue des jardins de Mermoz » sera redéfini comme représenté par le trait vert sur le plan cadastral ci-joint (9).
- Le tracé de l'« **Allée Les Jardins de Mermoz** » débutant de la voie dite « Rue Jean Mermoz » sera redéfini comme représenté par le trait vert sur le plan cadastral ci-joint (10).
- Le tracé de la « **Rue Les Longères du Tennis** » débutant de la voie sur la commune de Saignon et sera redéfini comme représenté par le trait vert sur le plan cadastral ci-joint (11). Un numéro de voie a déjà été attribué à chaque logement.
- Le tracé de la « **Traverse du Hameau de Fumières** » débutant de la voie dite « RD943 Route de Marseille » sera redéfini comme représenté par le trait vert sur le plan cadastral ci-joint (12). Un numéro de voie a déjà été attribué à chaque logement.
- Le tracé du « **Passage de Saint Vincent** » débutant de la voie dite « Chemin René Char » sera redéfini comme représenté par le trait vert sur le plan cadastral ci-joint (13).
- Le tracé de l'« **Impasse René Char** » débutant de la voie dite « Chemin René Char » sera redéfini comme représenté par le trait vert sur le plan cadastral ci-joint (14).
- Le tracé du « **Chemin du Relais** » débutant de la voie dite « RD232 » sera redéfini comme représenté par le trait vert sur le plan cadastral ci-joint (15). Un numéro de voie a déjà été attribué à chaque logement.
- Le tracé du « **Chemin du Piémont** » débutant de la voie dite « RD22 route de Rustrel » sera redéfini comme représenté par le trait vert sur le plan cadastral ci-joint (16).
- Le tracé de la « **Traverse de la Marguerite** » débutant de la voie dite « Rue de la Marguerite » sera redéfini comme représenté par le trait vert sur le plan cadastral ci-joint (17). Un numéro de voie a déjà été attribué à chaque logement.

- Le tracé de l' « **Impasse Victor Hugo** » débutant de la voie dite « Avenue Victor Hugo » sera redéfini comme représenté par le trait vert sur le plan cadastral ci-joint (18).
- Le tracé de l'« **Impasse Eugène Baudoin**» débutant de la voie dite « Avenue Eugène Baudoin » sera redéfini comme représenté par le trait vert sur le plan cadastral ci-joint (19). Un numéro de voie a déjà été attribué à chaque logement.
- Le tracé de l'« **Impasse de Castanière** » débutant de la voie dite « Chemin de Castanière» sera redéfini comme représenté par le trait vert sur le plan cadastral ci-joint (20).
- Le tracé de la « **Rue Du Parc Florian** » débutant de la voie dite « Rue Des Rocassons » sera redéfini comme représenté par le trait vert sur le plan cadastral ci-joint (21).
- Le tracé de l'« **Impasse Du Parc Florian** » débutant de la voie dite «VC 162 » sera redéfini comme représenté par le trait vert sur le plan cadastral ci-joint (22).
- Le tracé de la « **Rue De Plavignal** » débutant de la voie dite « Avenue de Plavignal » sera redéfini comme représenté par le trait vert sur le plan cadastral ci-joint (23). Un numéro de voie a déjà été attribué à chaque logement.
- Le tracé de la « **Rue du Hameau Des Tourettes** » débutant de la voie dite « D943 Route de Marseille » sera redéfini comme représenté par le trait vert sur le plan cadastral ci-joint (24). Un numéro de voie a déjà été attribué à chaque logement.
- Le tracé de la « **Traverse du Hameau Des Tourettes** » débutant de la voie dite « Hameau des Tourettes » sera redéfini comme représenté par le trait vert sur le plan cadastral ci-joint (25).
- Le tracé du « **Chemin le Marronnier** » débutant de la voie dite « Route de Rustrel » sera redéfini comme représenté par le trait vert sur le plan cadastral ci-joint (26).

**LE CONSEIL MUNICIPAL
APRÈS EN AVOIR DÉLIBÉRÉ**

DIT que sera mise en place la signalisation adaptée au départ de chaque voie ; et qu'un numéro de voie sera attribué à chaque logement.

DIT que la présente délibération sera transmise à tous les services concernés (services fiscaux, Poste, SDIS, Service du cadastre, France Télécom, Service des Eaux, Service Assainissement, Sous- préfecture, Police Municipale, INSEE ...).

DIT que les administrés seront informés des modifications d'adresse.

AUTORISE Madame Le Maire ou un adjoint à signer tout document relatif à ce projet.

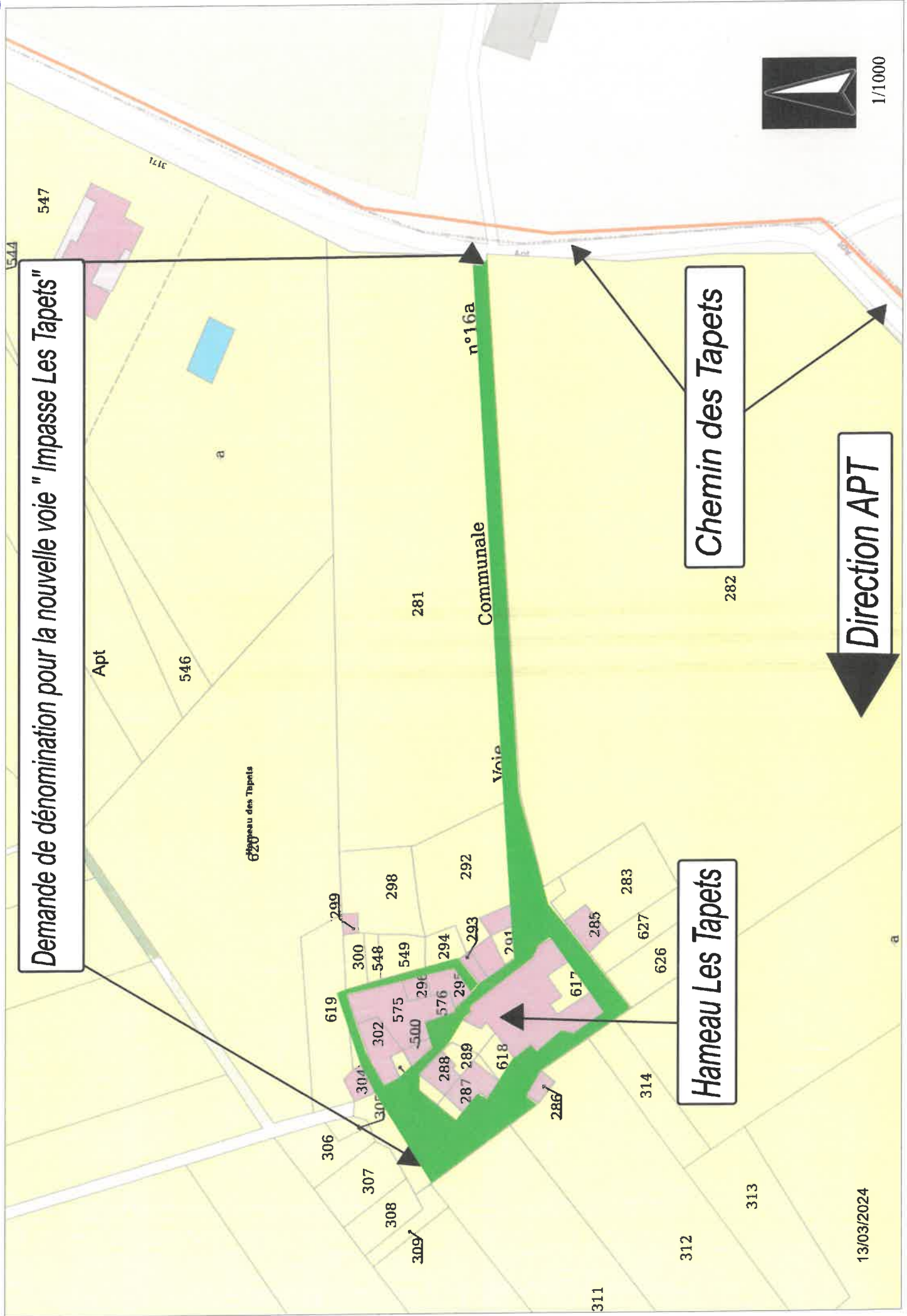
POUR EXTRAIT CONFORME

LE SECRÉTAIRE DE SÉANCE
Monsieur Yannick BONNET



LE MAIRE D'APT
Madame Véronique ARNAUD-DELOY

1




Demande de dénomination pour la nouvelle voie " Impasse Les Tapets"

Hameau Les Tapets

Chemin des Tapets

Direction APT



1/1000

13/03/2024

2

Demande de dénomination pour la nouvelle Voie " Traverse Des Jeans Jeans "

Hameau Les Jeans Jeans

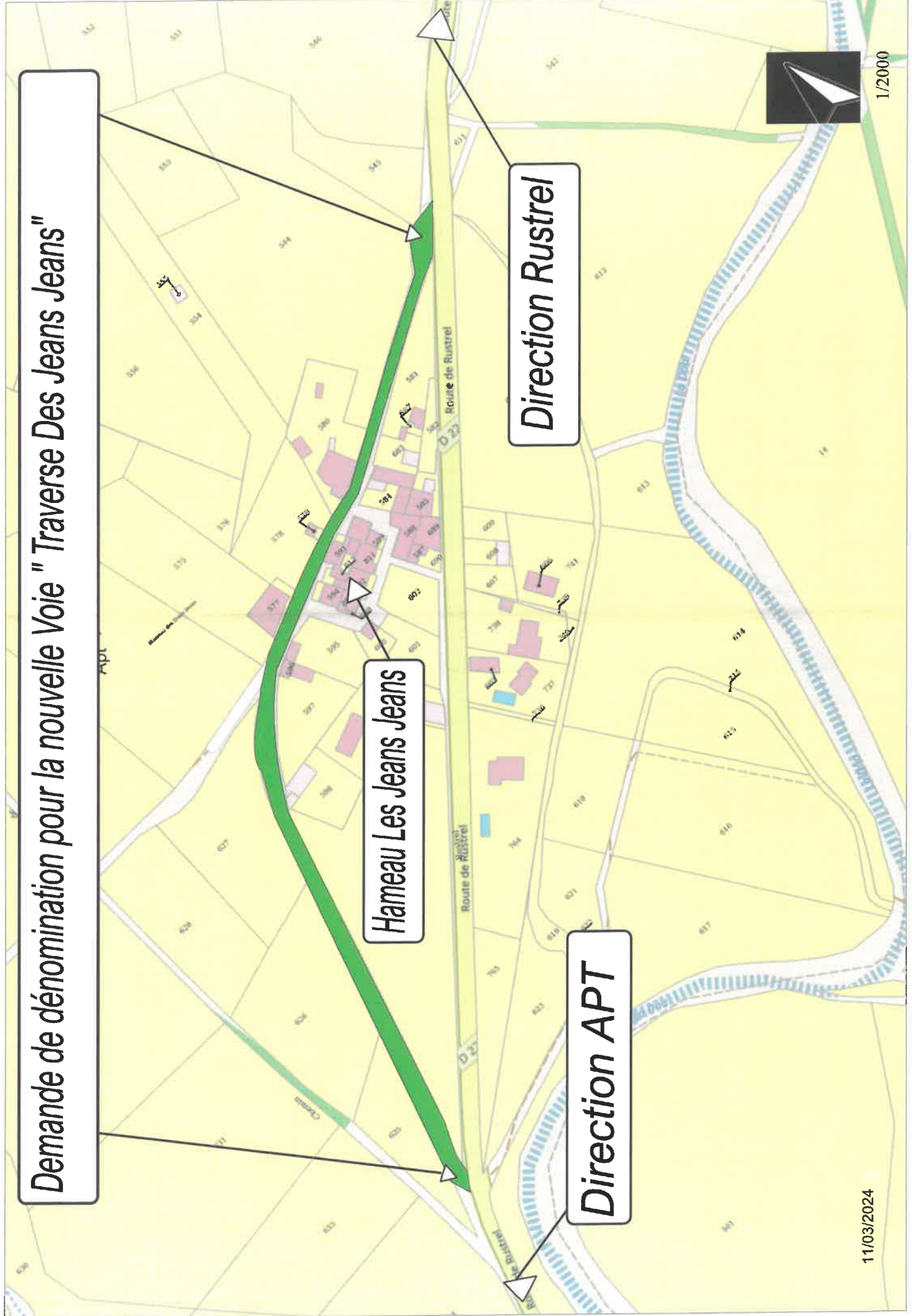
Direction Rustrel

Direction APT



1/2000

11/03/2024



3

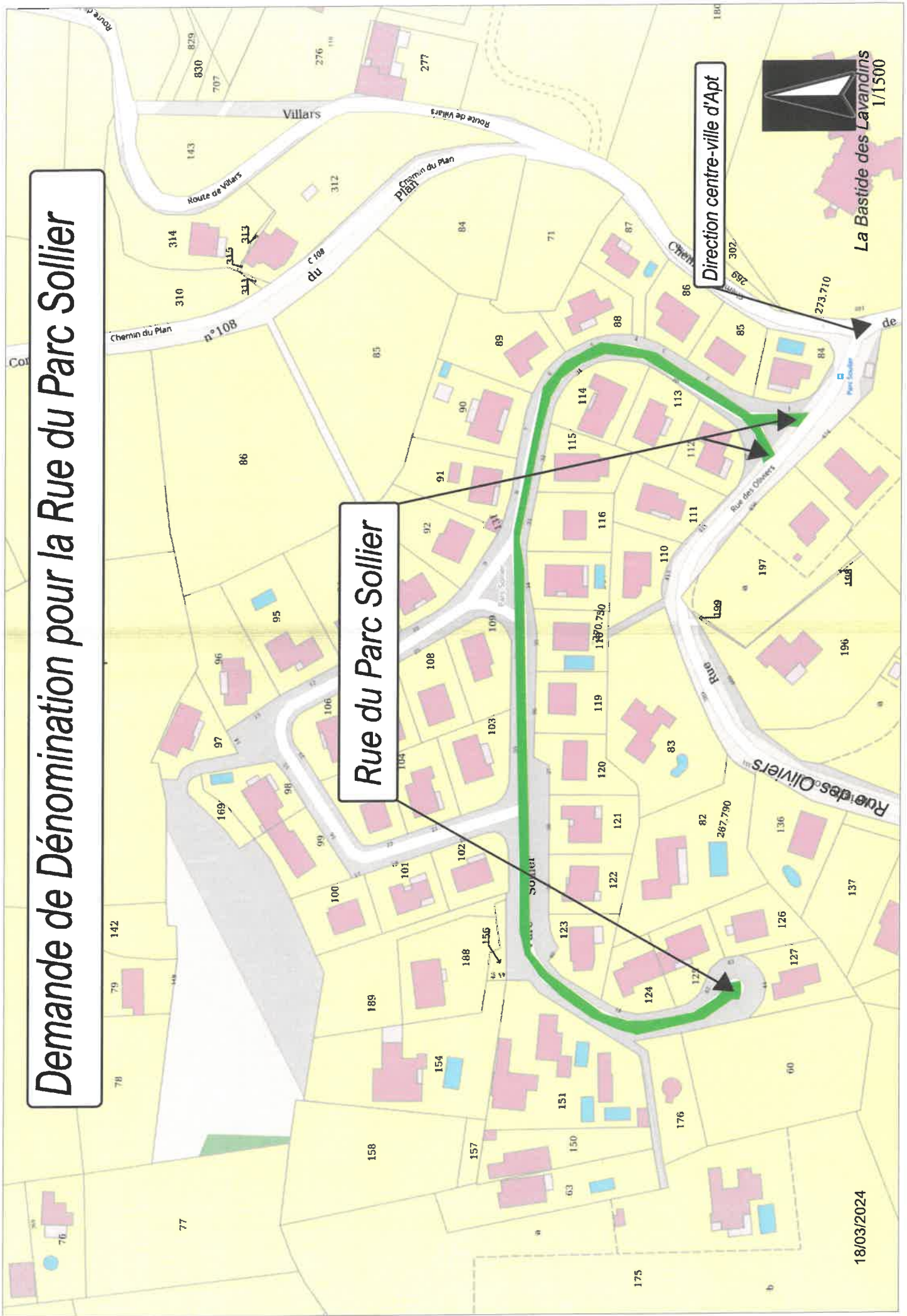
Demande de Dénomination pour la Rue du Parc Sollier

Rue du Parc Sollier

Direction centre-ville d'Apt



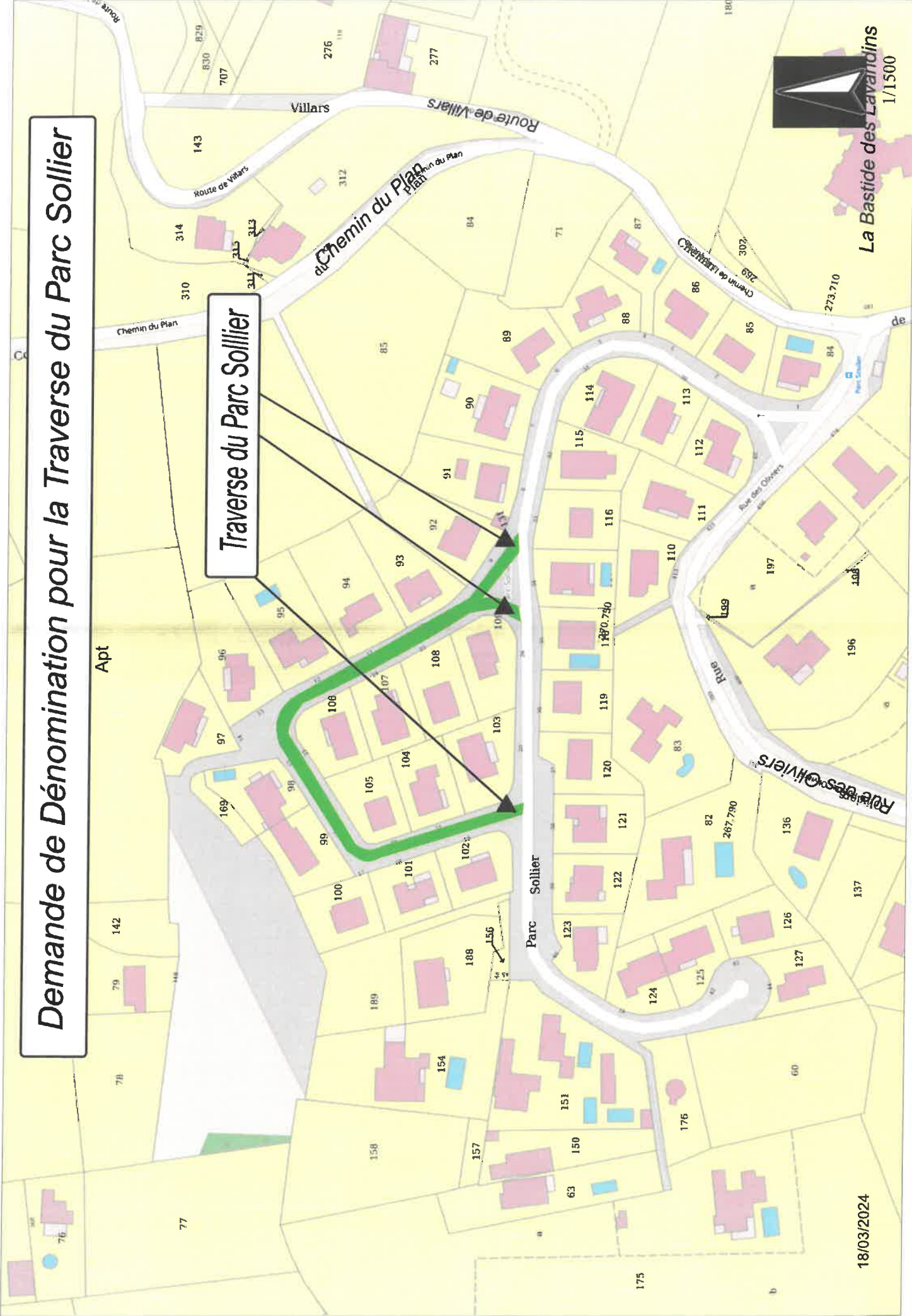
18/03/2024



4

Demande de Dénomination pour la Traverse du Parc Sollier

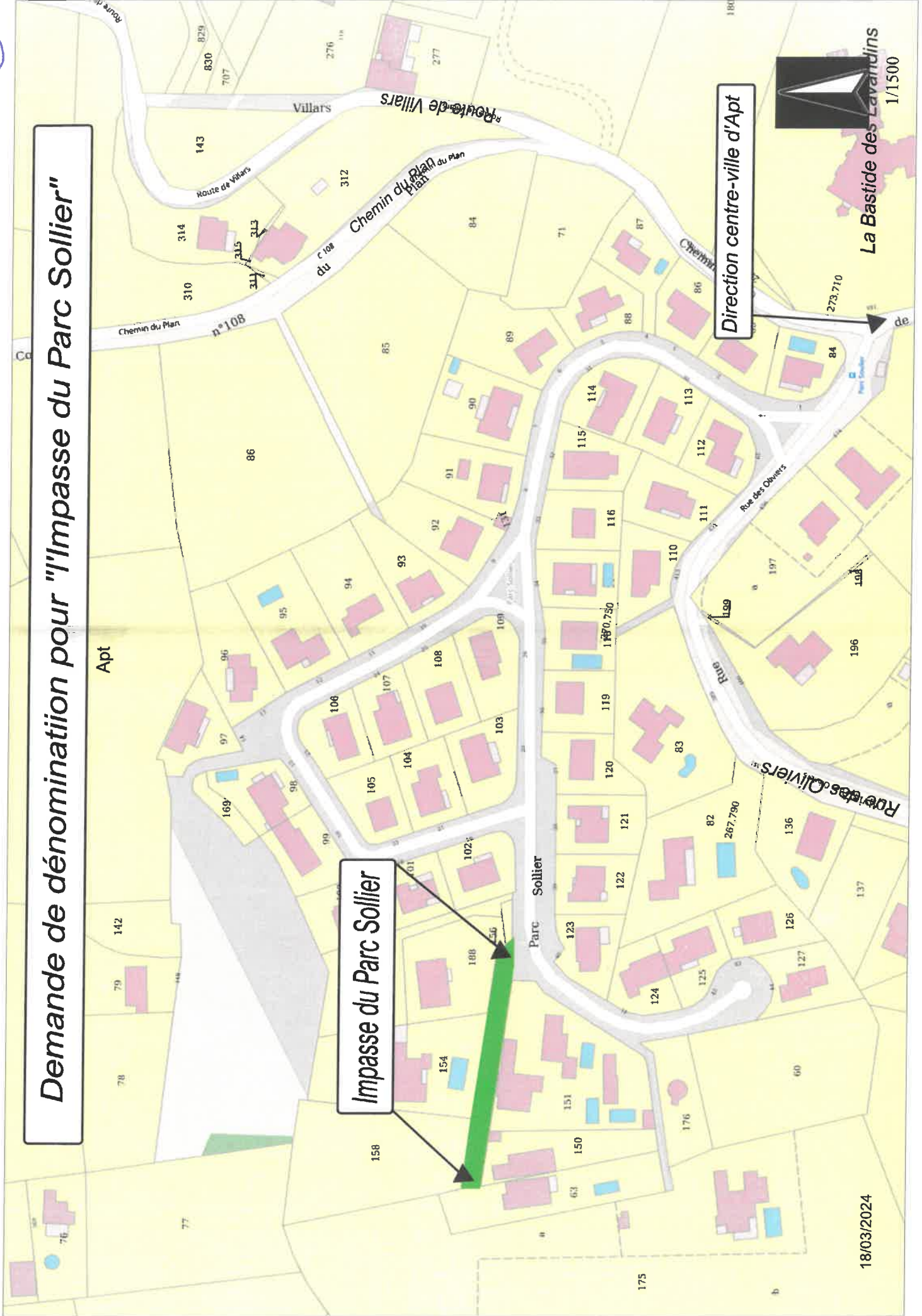
Traverse du Parc Sollier




18/03/2024

5

Demande de dénomination pour "l'Impasse du Parc Sollier"



Direction centre-ville d'Apt



1/1500

18/03/2024

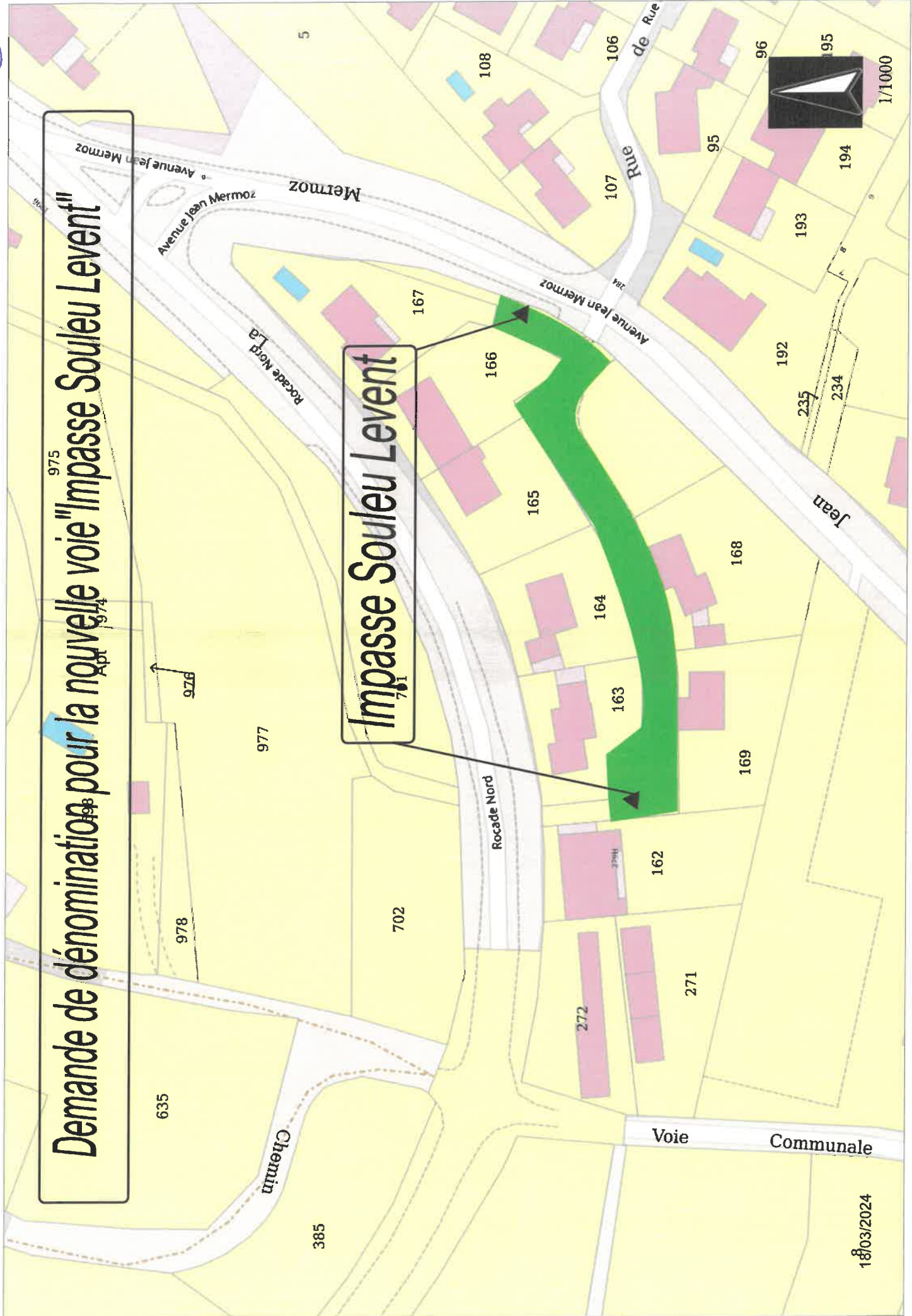
Demande de dénomination pour la nouvelle voie "Impasse Souleu Levent"

Impasse Souleu Levent



1/10000

18/03/2024



975

974

973

978

976

977

635

385

702

167

108

106

96

195

194

193

192

235

234

165

164

168

163

169

162

272

271

Avenue Jean Mermoz

Avenue Jean Mermoz

Rocade Nord 1a

Rocade Nord

Rue de Rue

Avenue Jean Mermoz

Jean

Voie

Communale

Chemin

(F)

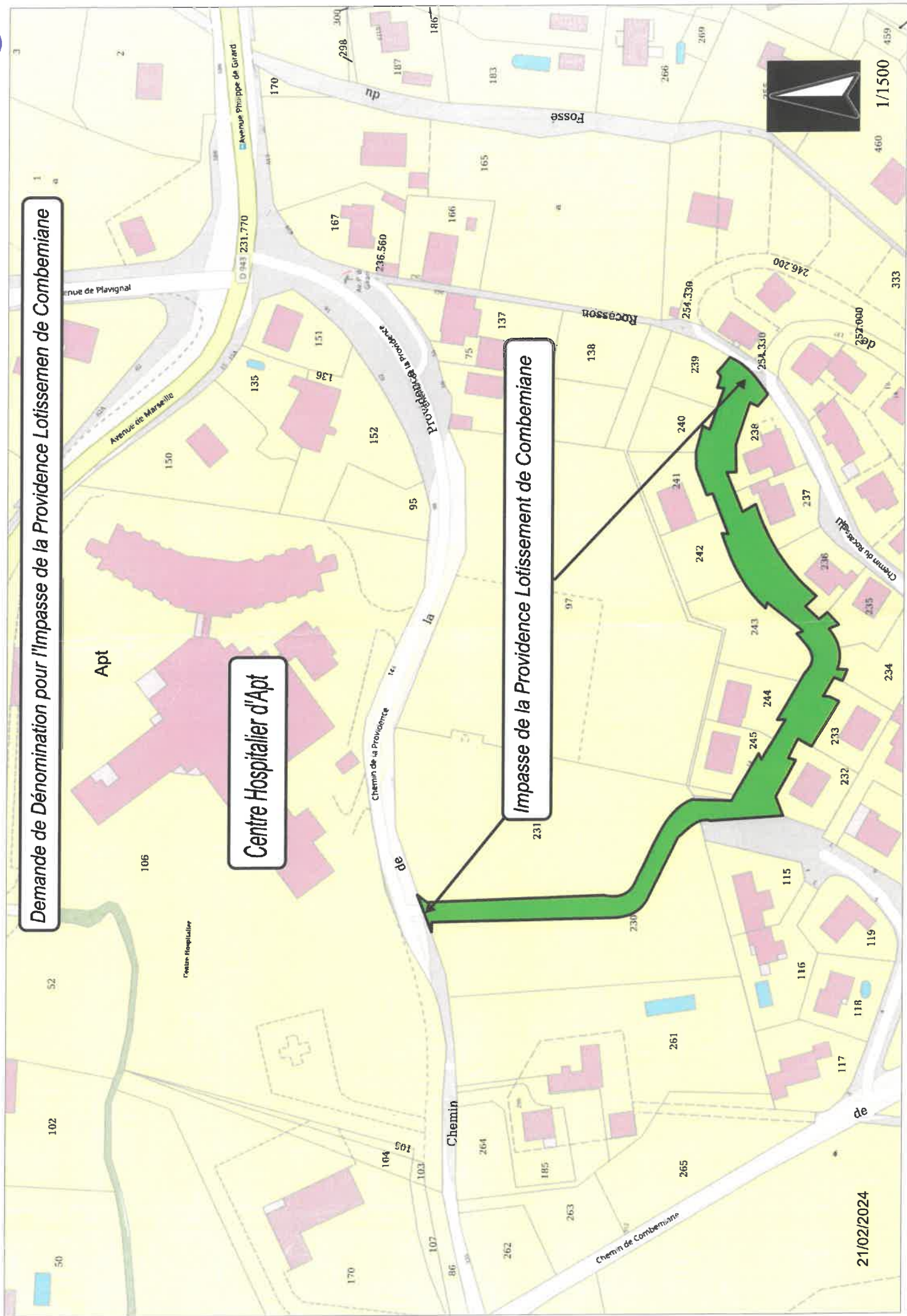
Demande de Dénomination pour l'Impasse de la Providence Lotissement de Combemiane

Centre Hospitalier d'Apt

Impasse de la Providence Lotissement de Combemiane



1/1500




21/02/2024

Demande de dénomination pour la "Rue Les jardins de Mermoz"

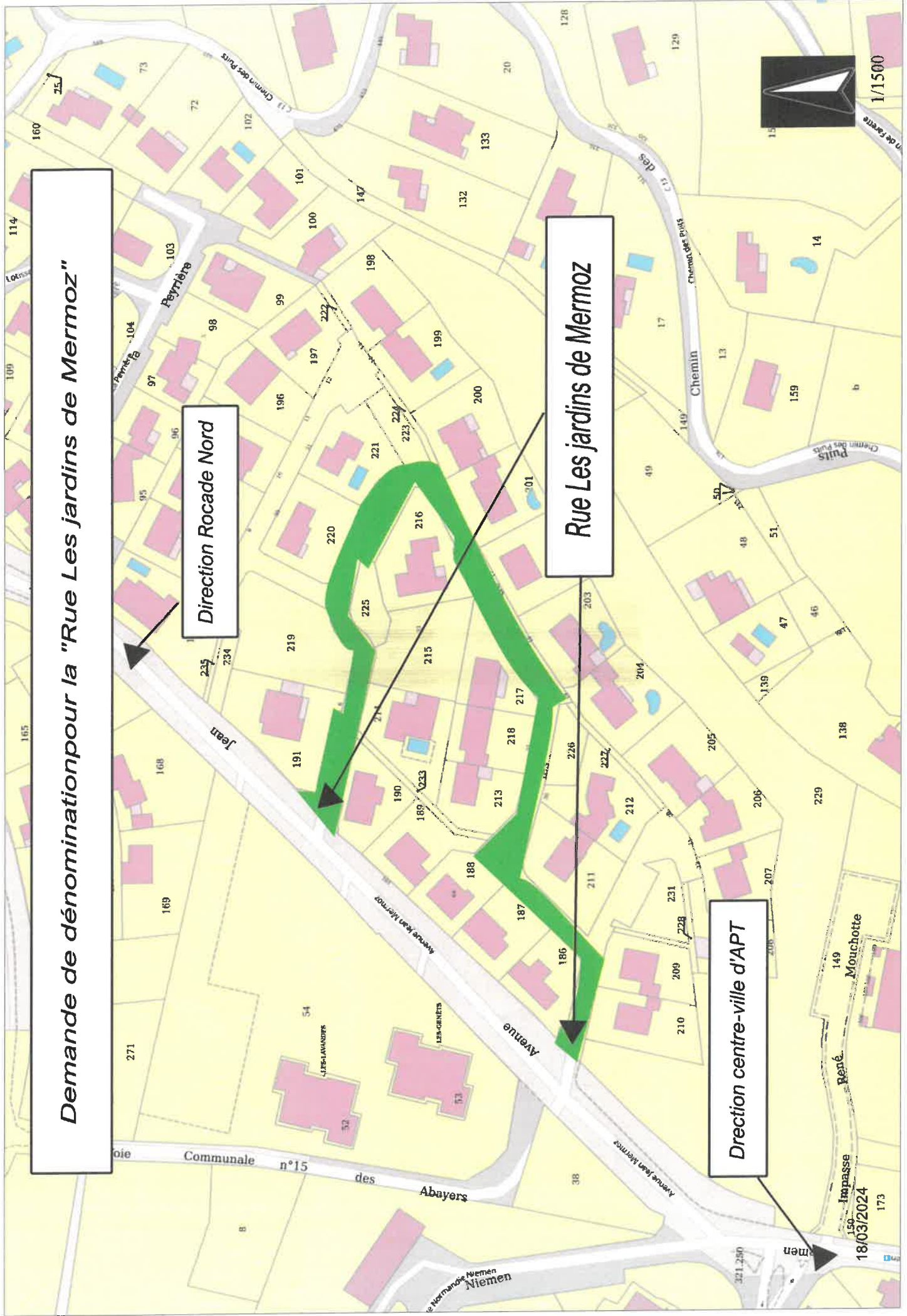
Direction Rocade Nord

Rue Les jardins de Mermoz

Direction centre-ville d'APT



1/1500



18/03/2024

Demande de dénomination pour "Impasse Les jardins de Mermoz"

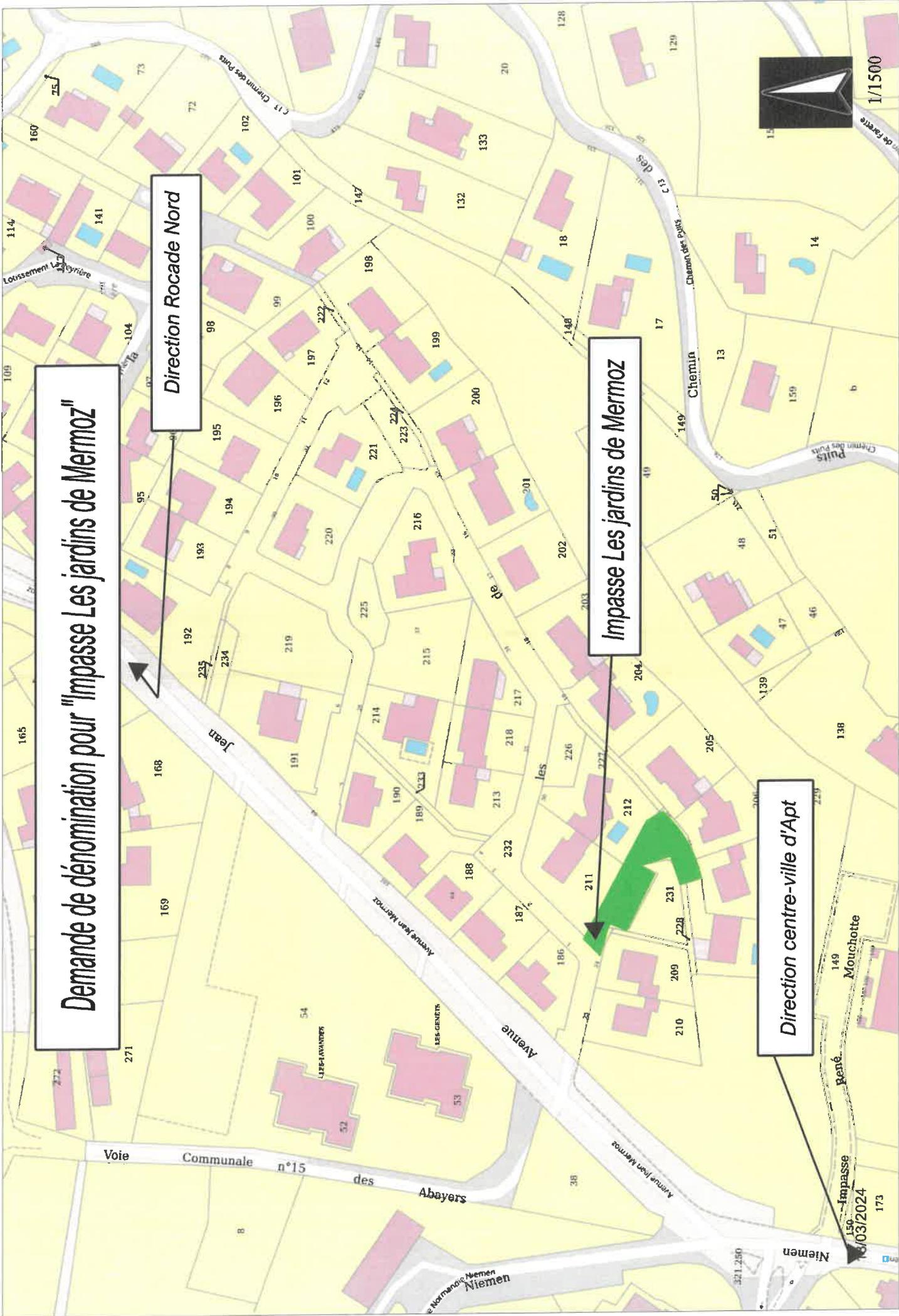
Direction Rocade Nord

Impasse Les jardins de Mermoz

Direction centre-ville d'Apt

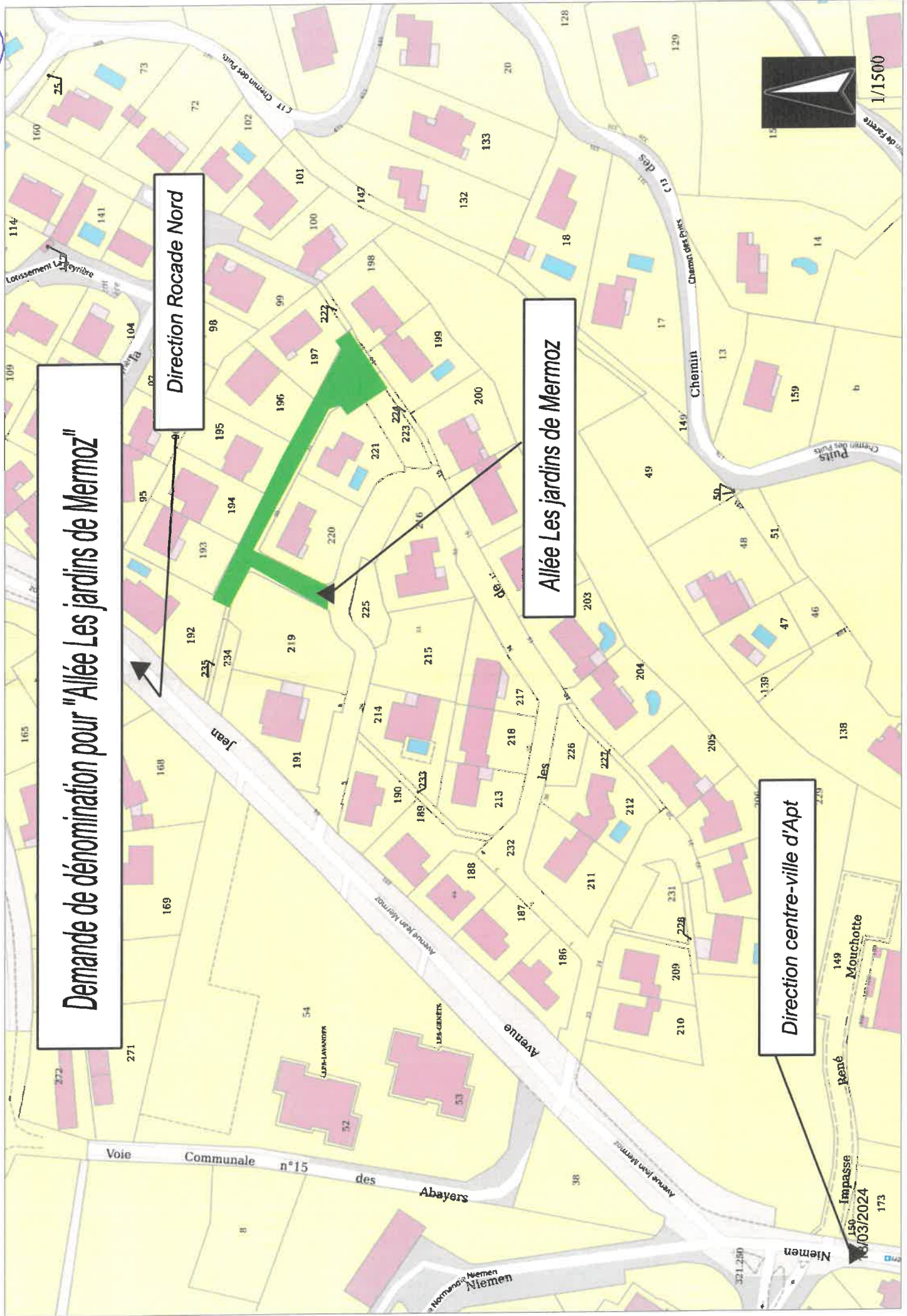


1/1500



16/03/2024

10



Demande de dénomination pour "Allée Les jardins de Mermoz"

Direction Rocade Nord

Allée Les jardins de Mermoz

Direction centre-ville d'Apt



1/1500

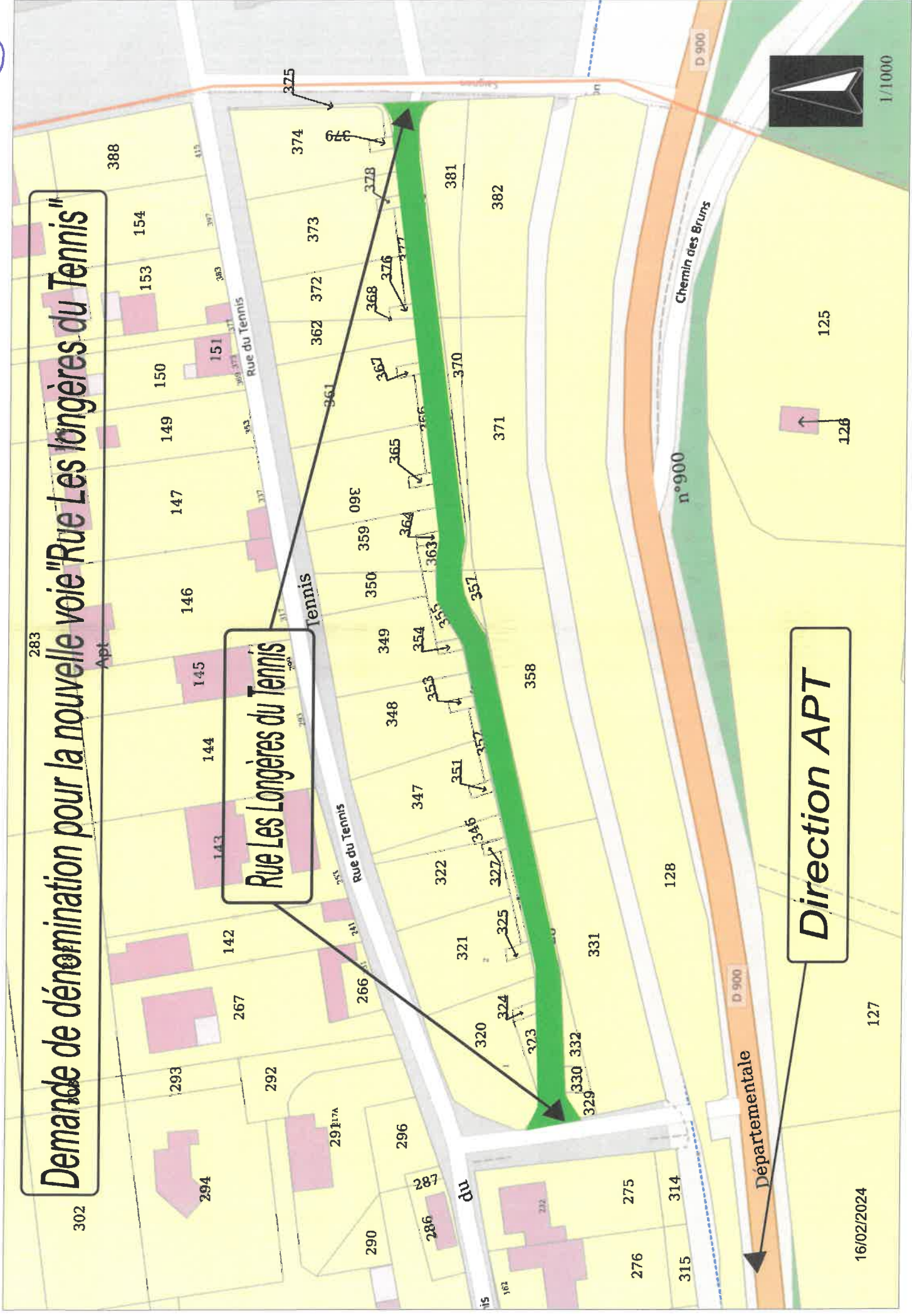
15/03/2024

21

Demande de dénomination pour la nouvelle voie "Rue Les Longères du Tennis"

Rue Les Longères du Tennis

Direction APT



16/02/2024

12

Demande de dénomination pour la nouvelle Voie "Traverse du Hameau de Fumieres

Traverse du Hameau de Fumieres

Hameau de Fumieres

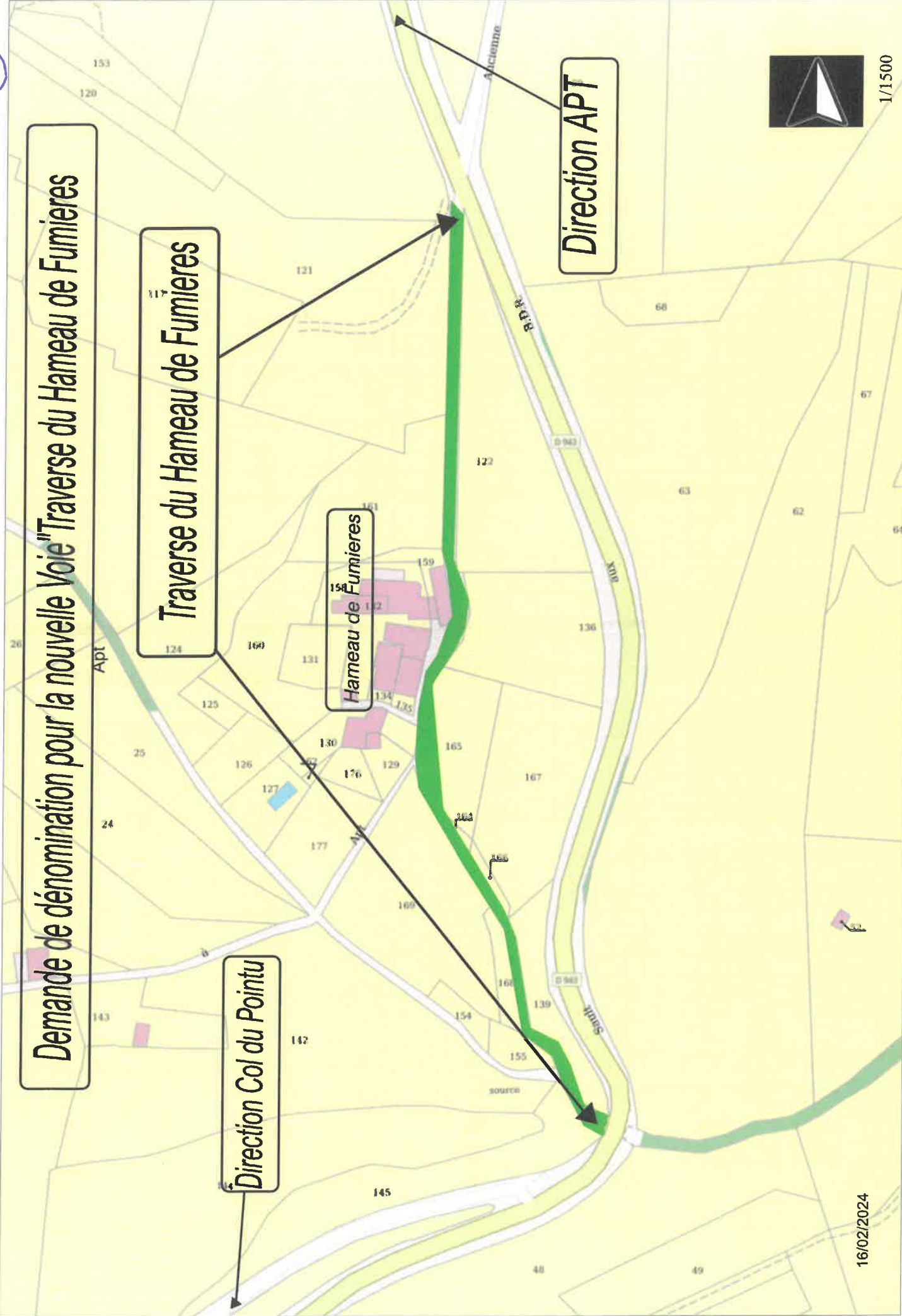
Direction Col du Pointu

Direction APT



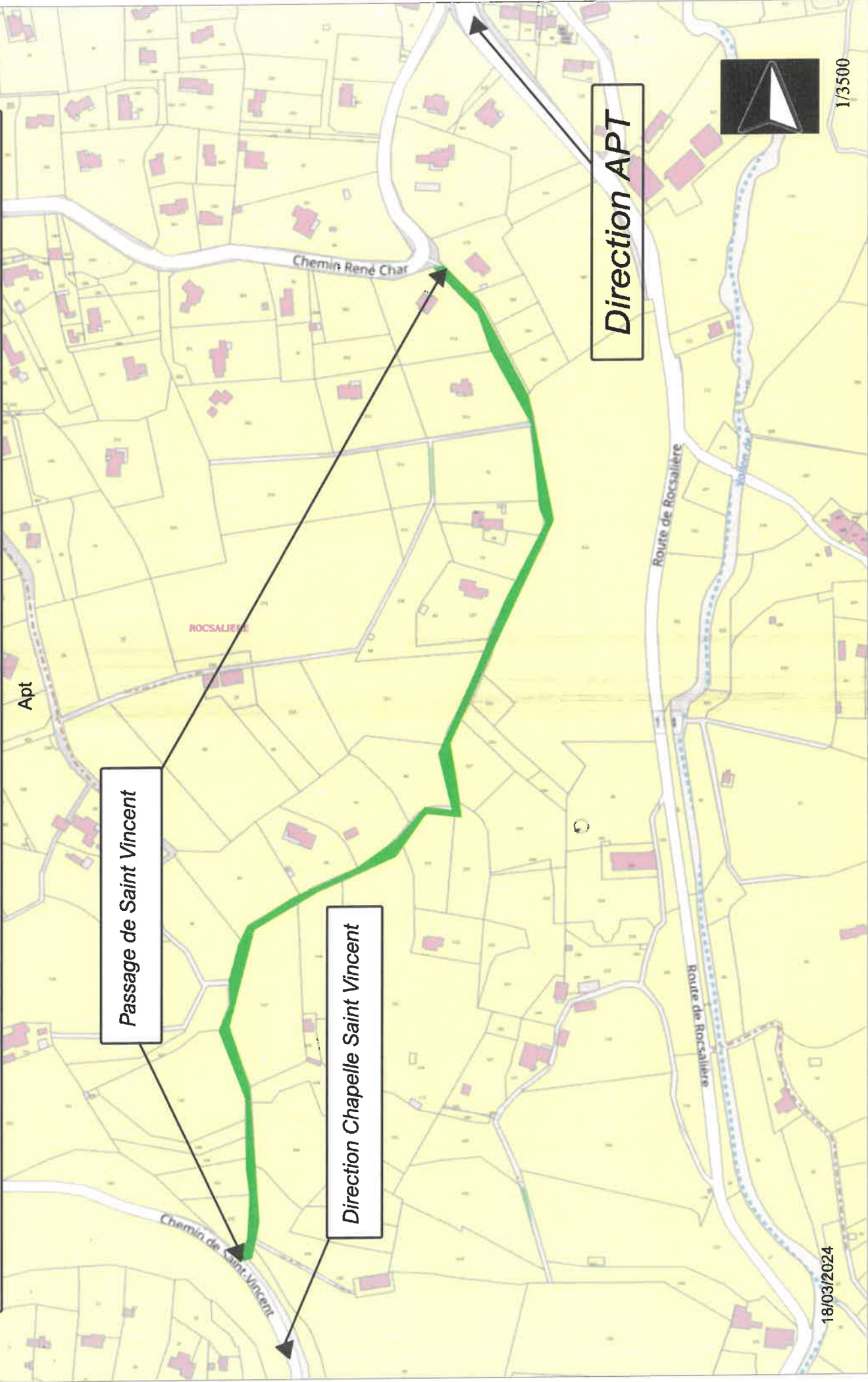
1/1500

16/02/2024



43

Demande de dénomination pour le "Passage de Saint Vincent"



Passage de Saint Vincent

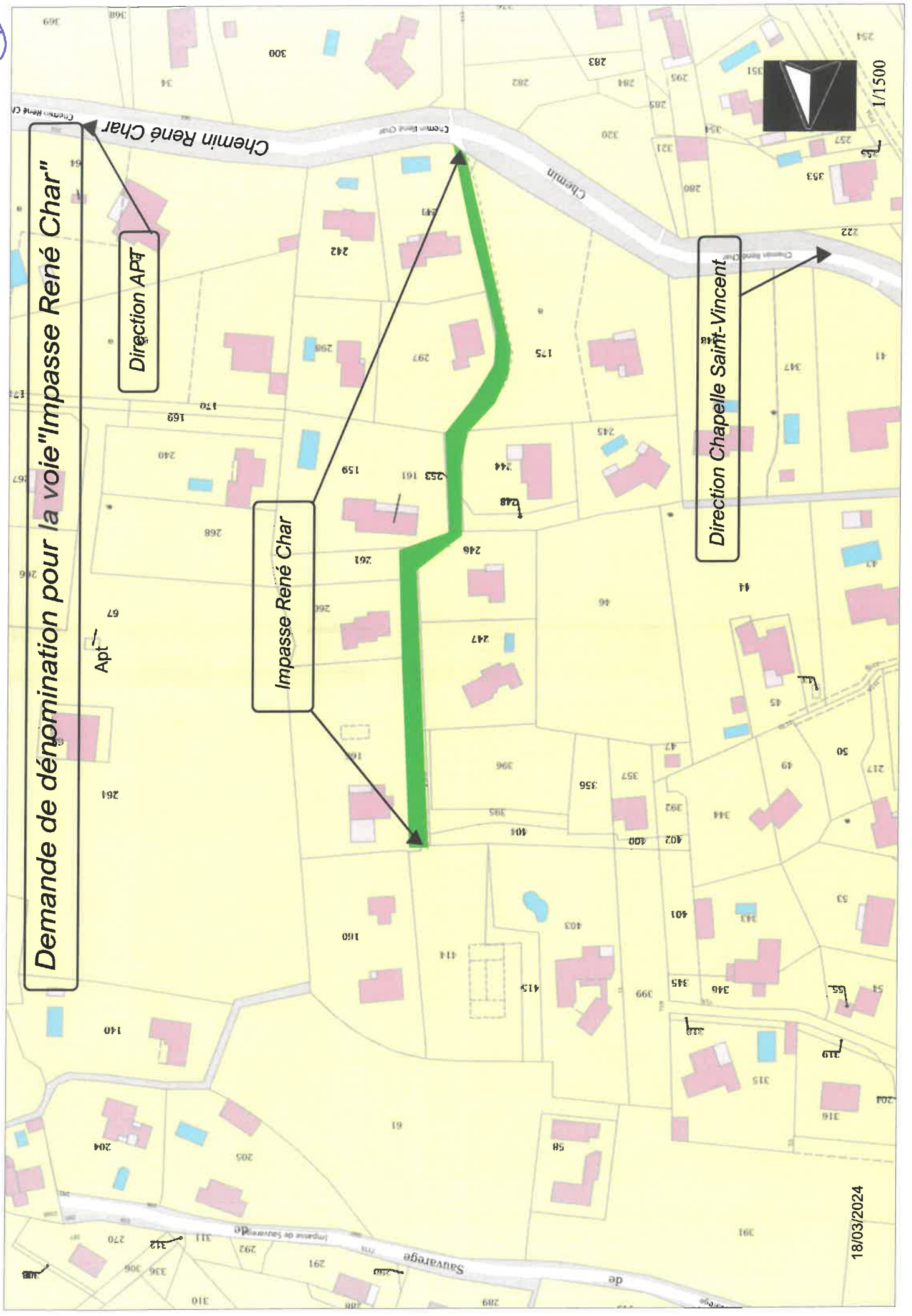
Direction Chapelle Saint Vincent

Direction APT

18/03/2024

1/3500

14



1/1500

Demande de dénomination pour la voie "Impasse René Char"

Direction Apt

Impasse René Char

Direction Chapelle Saint-Vincent

18/03/2024

Demande de dénomination pour la nouvelle Voie "Chemin du Relais"

Chemin du Relais

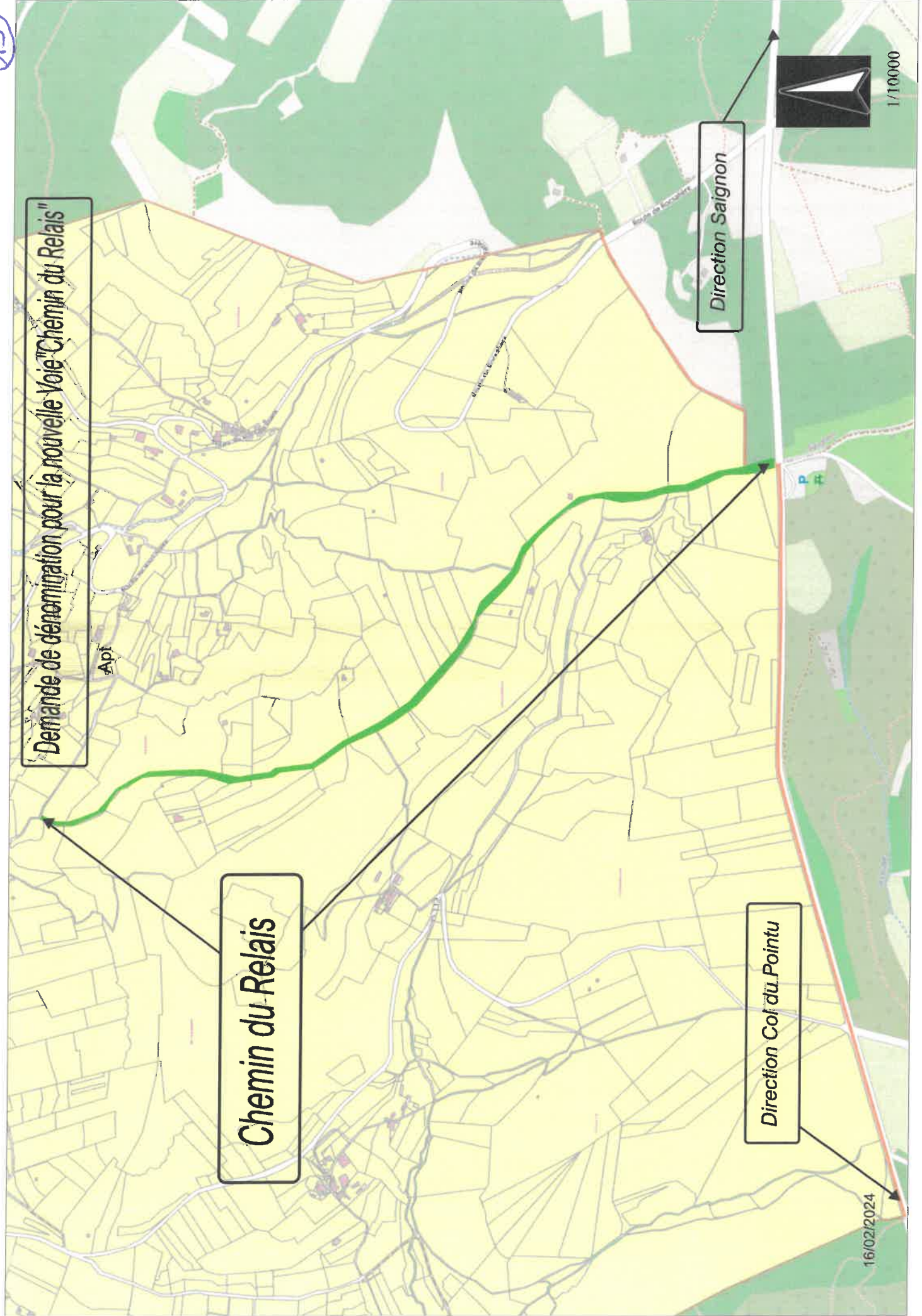
Direction Saignon

Direction Col du Pointu



1/10000

16/02/2024



16

Demande de Dénomination pour le "Chemin du Piémont"



Direction Rustrel

Chemin du Piémont

Direction APT

18/03/2024



1/1800

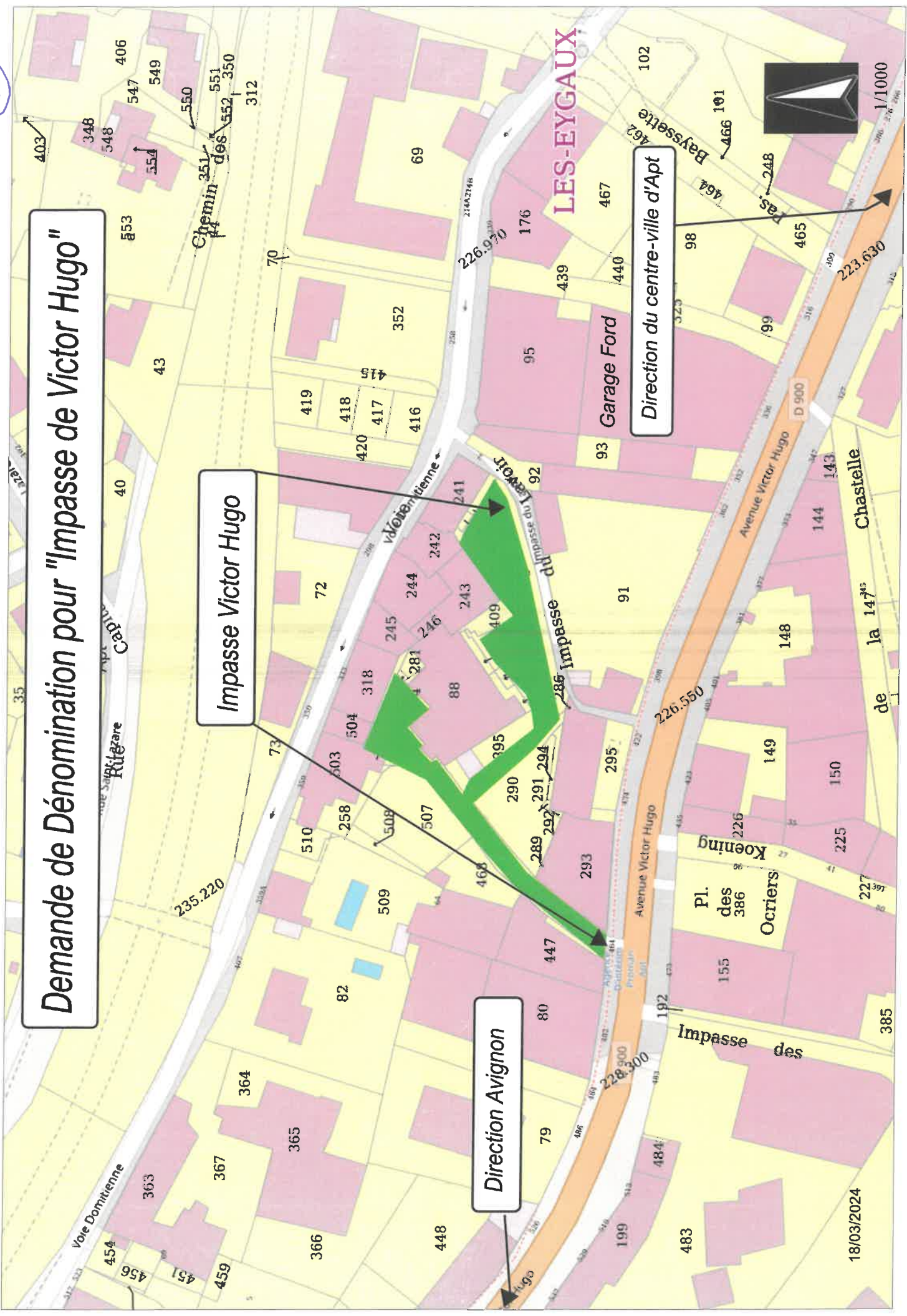
18

Demande de Dénomination pour "Impasse de Victor Hugo"

Impasse Victor Hugo

Direction Avignon

Direction du centre-ville d'Apt




18/03/2024

Demande de Dénomination pour la nouvelle voie "Impasse Eugène Baudoin"

Impasse Eugène Baudoin

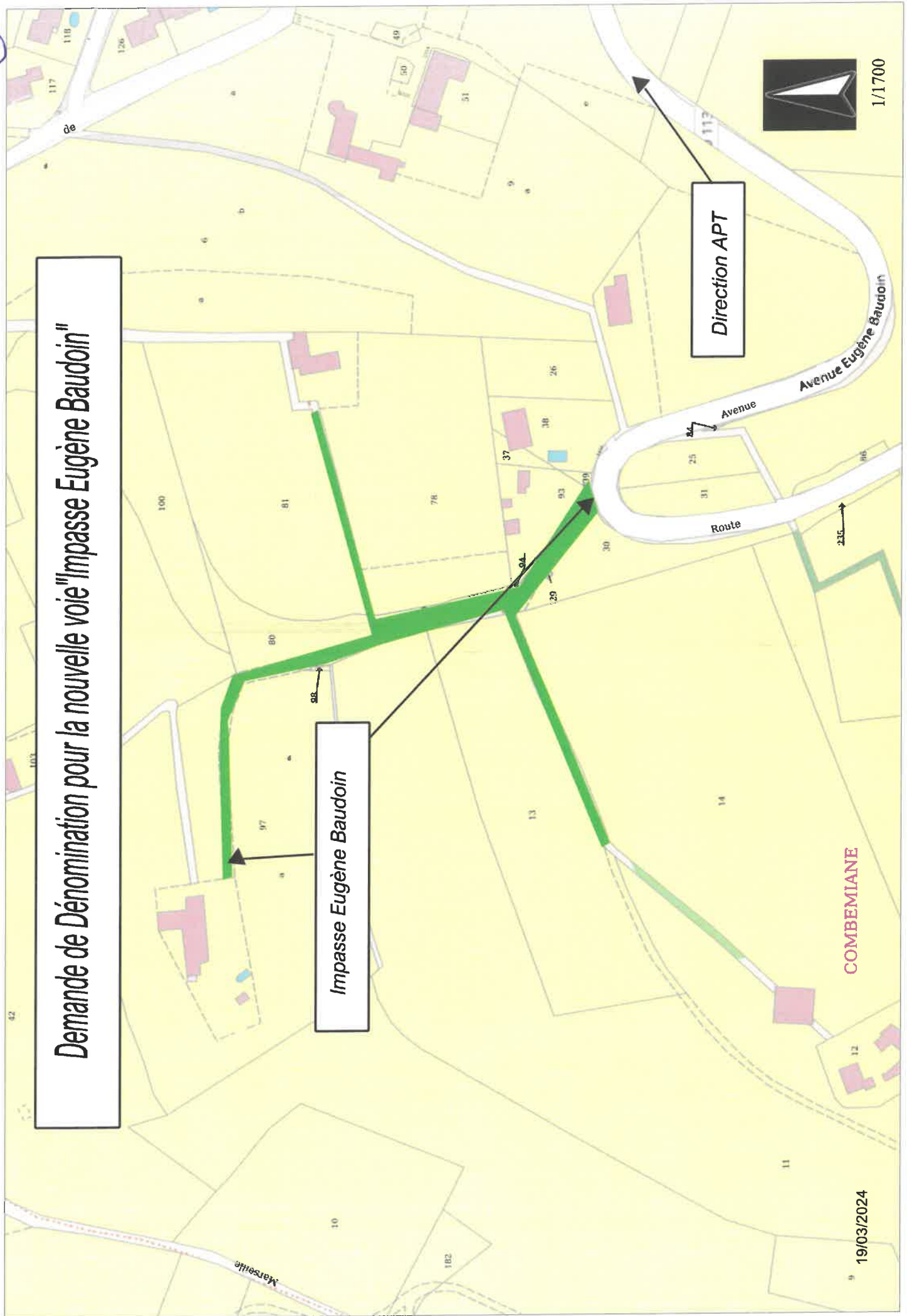
Direction APT



1/1700

COMBEMIANE

19/03/2024




20

Demande de Dénomination pour la nouvelle voie "Impasse de Castanière"

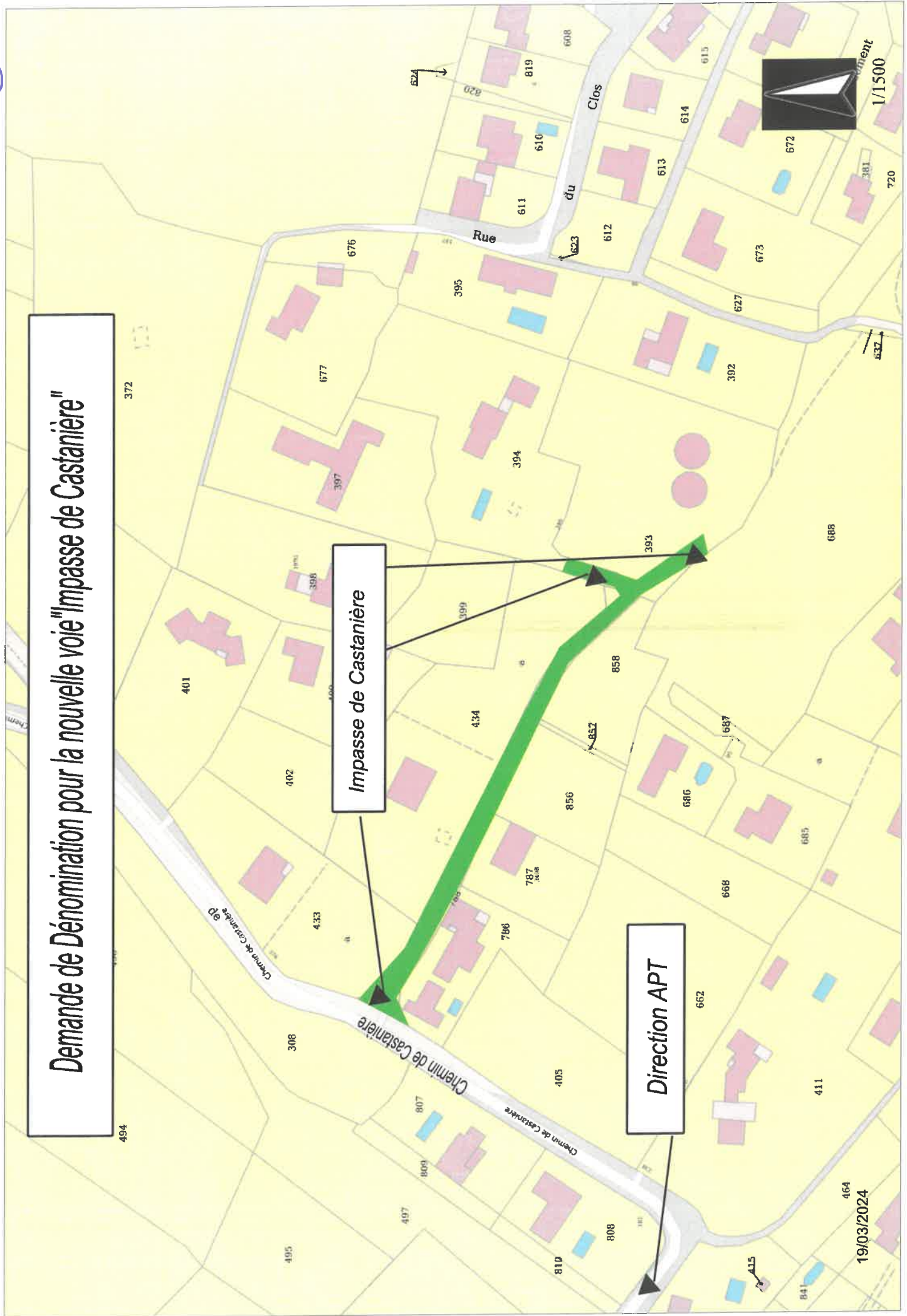
Impasse de Castanière

Direction APT



1/1500

19/03/2024



2/1

Demande de Dénomination pour La Rue Du Parc Florian

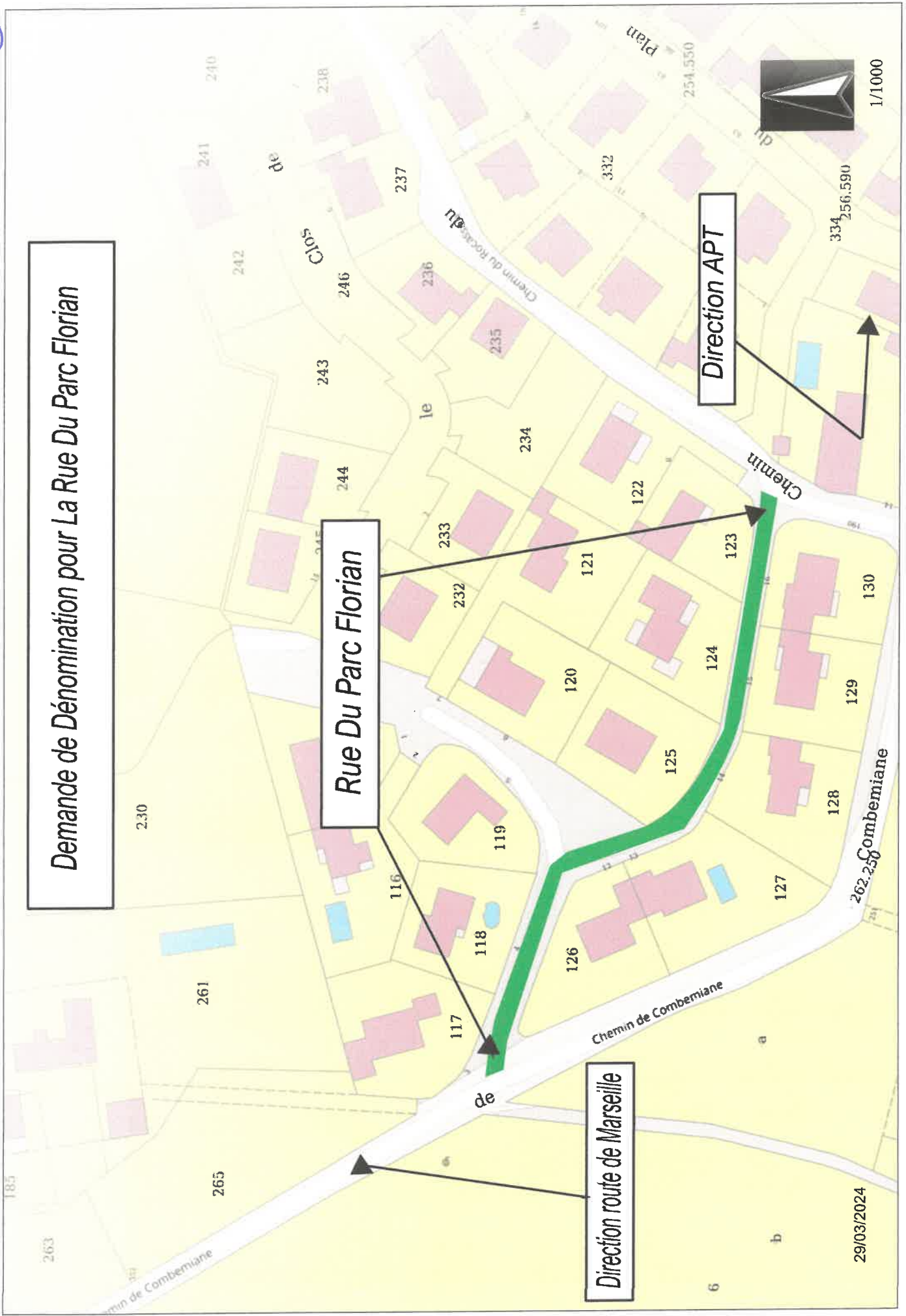
Rue Du Parc Florian

Direction APT

Direction route de Marseille



1/1000



29/03/2024

Demande de Dénomination pour L'Impasse Du Parc Florian

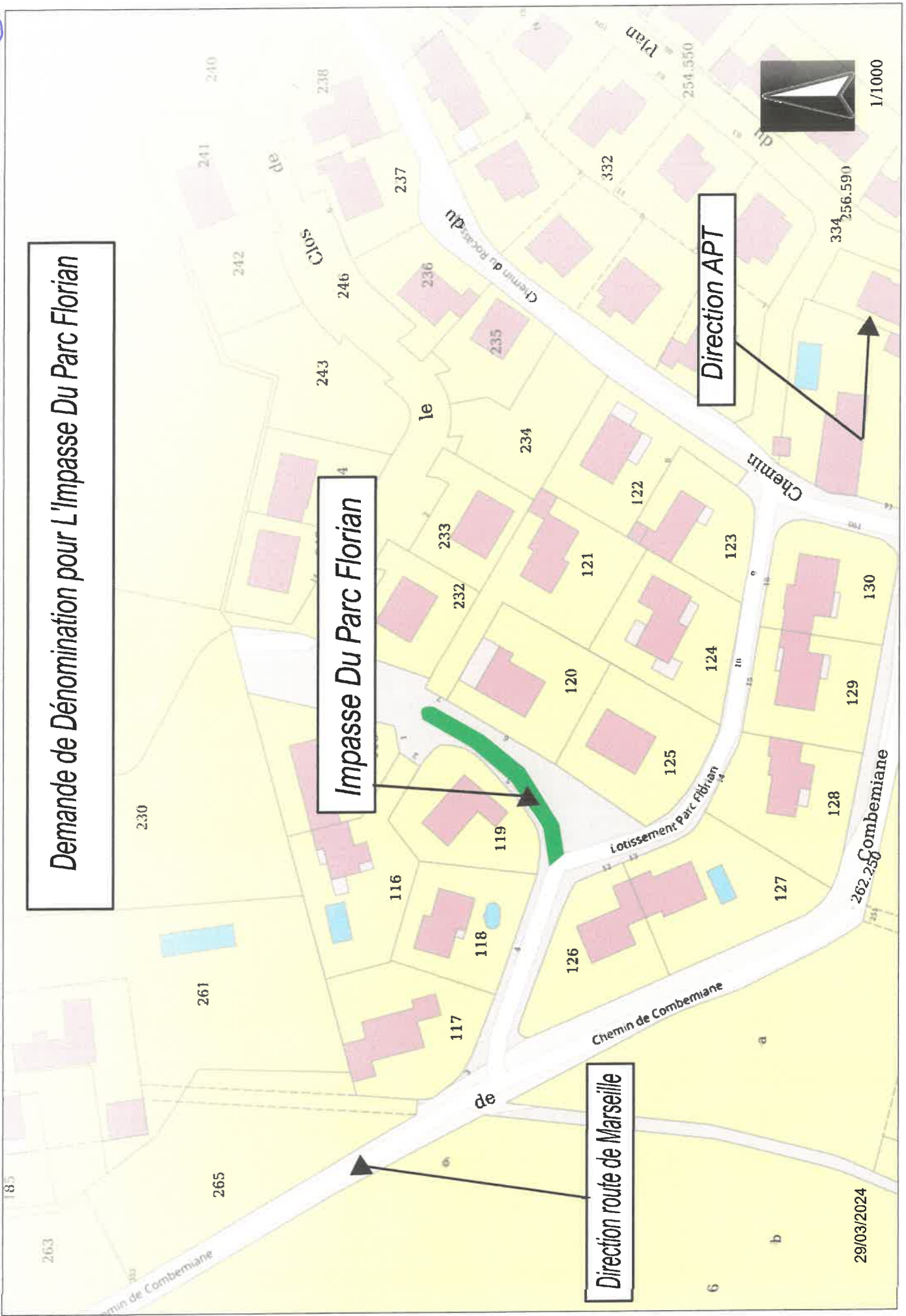
Impasse Du Parc Florian

Direction APT

Direction route de Marseille

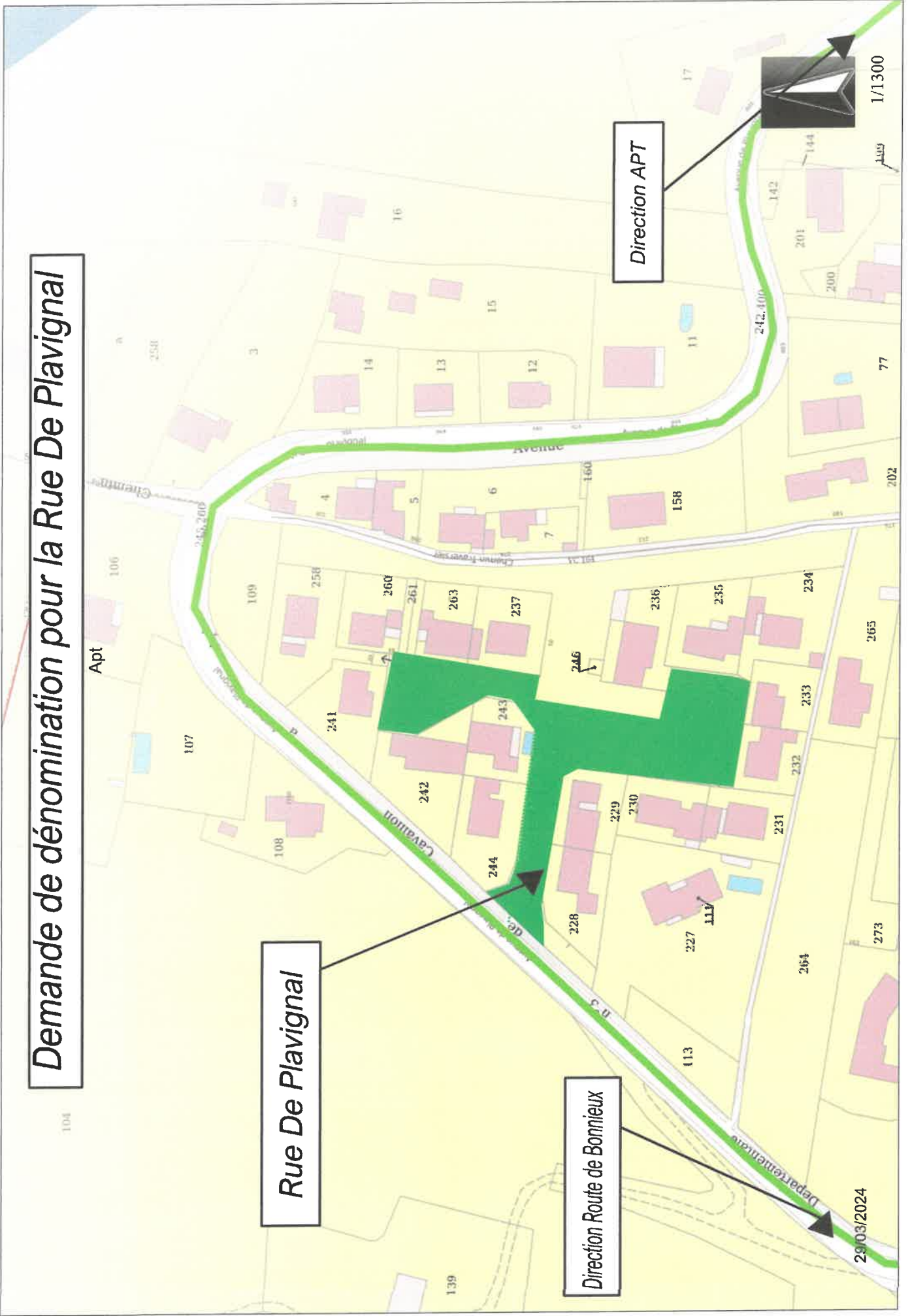


1/1000

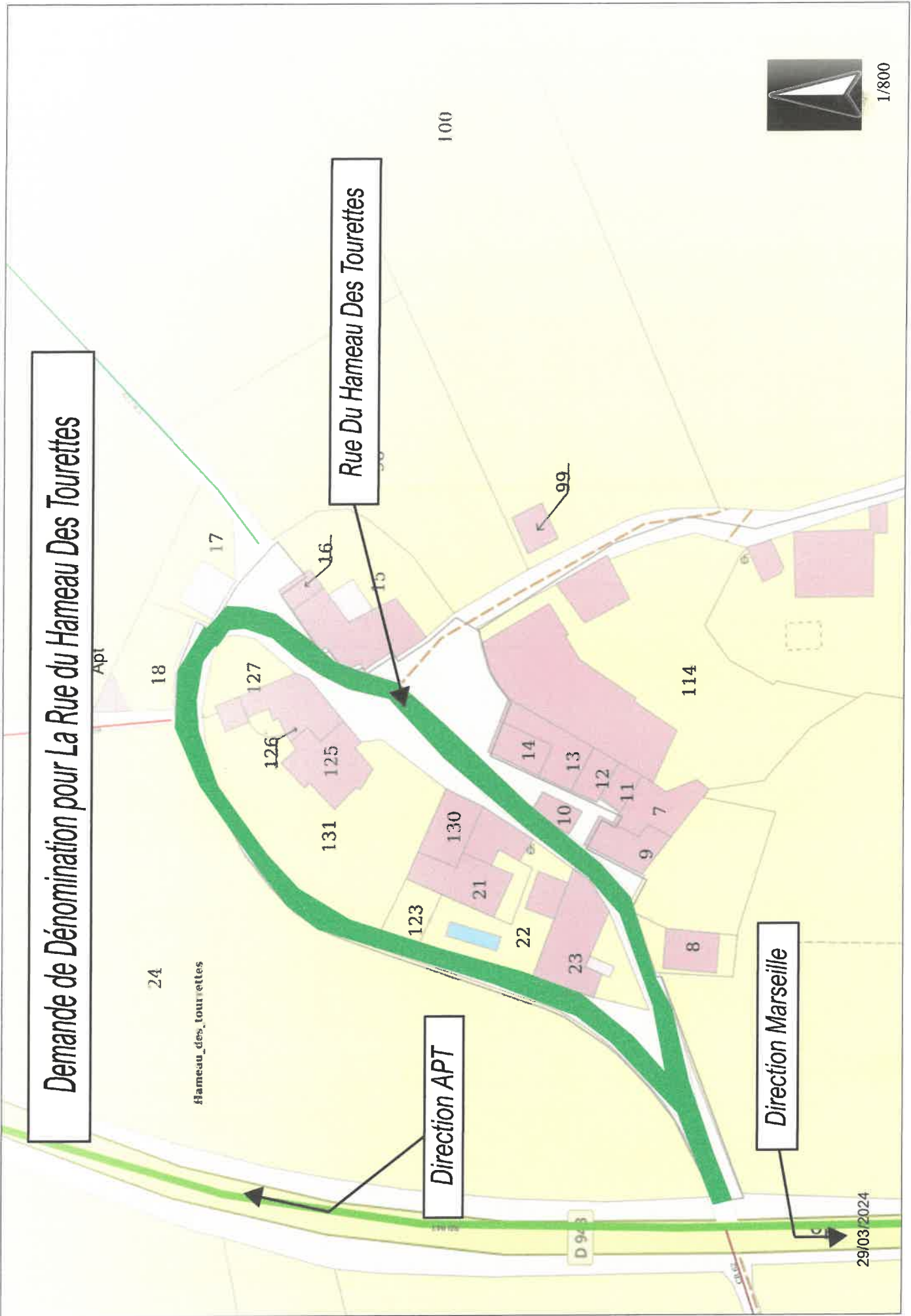


29/03/2024

Demande de dénomination pour la Rue De Plavignal



Demande de Dénomination pour La Rue du Hameau Des Tourettes



1/800

Direction APT

Direction Marseille

29/03/2024

D 943

Apt

Hameau_des_tourettes

Rue Du Hameau Des Tourettes

Demande de Dénomination pour La Rue du Hameau Des Tourettes

25


Demande de Dénomination pour la Traverse du Hameau Des Tourettes



Traverse Des Tourettes

Direction APT

Direction Marseille



1/1700

29/03/2024

Demande de Dénomination pour "Chemin Le Marronnier"

Apt

Direction Rustrel

Direction APT

Chemin Le Marronnier



1/2000

18/03/2024

